



COMUNE DI SESTO FIORENTINO

Provincia di Firenze
U.O.A. Infrastrutture e Ambiente
Servizio Mobilità e Viabilità










SERVIZIO DI GOVERNO E GESTIONE DELLA RETE
STRADALE DEL COMUNE DI SESTO FIORENTINO

Settore Infrastrutture ed
Ambiente

Servizio Mobilità e Viabilità

OGGETTO:	TAVOLA:
ELABORATI GRAFICI- PLANIMETRIA CENTRO ABITATO	Doc 8
DATA: Dicembre 2019	FILE ACAD: AGGIORNAMENTO
SCALA: 1:10.000	

LEGENDA

-  Autostrada (cat.A)
-  Strada extraurbana secondaria (cat.C)
-  Strade interquartiere (cat.DE)
-  Strade interzonali primarie (cat.EF1)
-  Strade interzonali secondarie (cat.EF2)
-  Strade interzonali complementari (cat.EF3)
-  Strade locali (cat.F4)
-  Area pedonale (AP)
-  Strade a forte protezione pedonale

